




Cserszegtomaj Nagyközség Polgármestere
8372 Cserszegtomaj, Dr. Bakonyi K. u. 1.
Tel.: 83/531-908 Tel./Fax: 83/531-906
Email: polgarmester@cserszegtomaj.hu

„Törvényességi szempontból kifogást nem emelek”

Bertalanné dr. Gallé Vera
jegyző



Előterjesztés

Cserszegtomaj Nagyközség Önkormányzat Képviselő-testület 2021. szeptember 29-ei rendes nyilvános ülésére

Tárgy: Cserszegtomaj Nagyközség Önkormányzata Képviselő-testületének a településkép védelméről szóló 6/2019. (III.28.) önkormányzati rendeletének utólagos kiegészítése

Előterjesztő: Elekes István polgármester

Előterjesztést készítette: Vasas Ottó települési főépítész

Tisztelt Képviselő Testület!

Az Országgyűlés a magyarországi települések jellegzetes és értékes arculatának megóvása, kialakítása, az épített és a természeti környezet egységes védelme, egyben az építési beruházások gyors és sikeres megvalósíthatósága érdekében megalkotta a településkép védelméről szóló 2016. évi LXXIV. számú törvényt (továbbiakban Tktv.), mely alapján 2019 évben elkészítésre került Cserszegtomaj Nagyközség Önkormányzata Képviselő-testületének a településkép védelméről szóló 6/2019. (III.28.) önkormányzati rendelete (továbbiakban: Tkr.) és a település Arculati kézikönyve.

Cserszegtomaj Nagyközség Önkormányzata Képviselő-testülete a Tkr. módosítását határozta el a 164/2019.(XI.29) ; 67/2020.(VI.30.) és 2/2021.(I.27.) sz. határozataival.

A Tktv. 5. § (2) bekezdése rögzíti azt az általános elvet, amely szerint a településképi rendelet egyeztetése, módosítása során az állami főépítész hatáskörében eljáró megyei kormányhivatal véleményét ki kell kérni, továbbá ezen bekezdése alapján megalkotott kormányrendelet a településfejlesztési koncepcióról, az integrált településfejlesztési stratégiáról és a településrendezési eszközökről, valamint egyes településrendezési sajátos jogintézményekről szóló 314/2012. (XI. 8.) Korm. rendelet (a továbbiakban: Tr.) alapján kell eljárni.

A Tr. 28. § (1) bekezdése alapján a településképi rendeletet a polgármester egyezteteti a partnerségi egyeztetés szerinti érintettekkel, valamint a 9. melléklet szerint érintett államigazgatási szervekkel.

A Tr. 28. § (2) bekezdése értelmében a lakossággal, érdekképviseleti, civil és gazdálkodó szervezetekkel, vallási közösségekkel (a továbbiakban: partnerek) történő véleményeztetés a

helyi adottságoknak megfelelően, a feladat jellegének figyelembevételével a partnerségi egyeztetés szabályai szerint történik.

A Tr. 43/A. § (6) bekezdés c) pontjában foglaltakra, melynek értelmében a polgármester az elkészült településképi rendeletet megküldi az állami főépítész hatáskörében eljáró megyei kormányhivatalnak, a Nemzeti Média- és Hírközlési Hatóságnak, az illetékes nemzeti park igazgatóságnak, a világörökségi, műemléki és régészeti egyeztetési szakterület tekintetében az örökségvédelmi hatáskörben eljáró fővárosi és megyei kormányhivatalnak, honvédelmi és katonai rendeltetésű terület érintettsége esetén a honvédelemért felelős miniszternek.

A településképi rendeletek módosítása során a véleményezési eljárás csak akkor mellőzhető, ha a módosításra magasabb szintű jogszabállyal ellentétes helyi önkormányzati előírás hatályon kívül helyezése miatt kerül sor.

A településrendezési eszközök módosítása során alkalmazandó partnerségi egyeztetés szabályait Cserszegtomaj Nagyközség Önkormányzata Képviselő-testületének 8/2017. (IV.27.) önkormányzati rendelete tartalmazza, melyet jelen eljárásban is alkalmazunk.

Az egyeztetési eljárás 2021 év elején a Lechner tudásközpont által üzemeltetett elektronikus felületen megindult, mely a helyi értékvédelmi leltár hiányosságait tárta fel. Szükséges volt elkészíteni ezen bővített mellékletet (1. melléklet), mely elfogadására van szükség az eljárás tovább folytatásához.

A partnerségi egyeztetés sikeres lezárását követően a településképi rendeletet módosítás tervezetét véleményezésre meg tudjuk küldeni az állami főépítész hatáskörében eljáró megyei kormányhivatalnak, a Nemzeti Média- és Hírközlési Hatóságnak, az illetékes nemzeti park igazgatóságnak, a világörökségi, műemléki és régészeti egyeztetési szakterület tekintetében az örökségvédelmi hatáskörben eljáró fővárosi és megyei kormányhivatalnak, honvédelmi és katonai rendeltetésű terület érintettsége esetén a honvédelemért felelős miniszternek (TAK egyeztető felületen).

Tisztelt Képviselő-testület!

Kérem, az előterjesztést megvitatni, és a határozati javaslatot elfogadni szíveskedjenek!

Mellékletek: 1. 6-2019 1.melléklet települési értékleltár (külön file-ban/mellékletként csatolva)

Cserszegtomaj, 2021. szeptember 21.

Elekes István
polgármester



Határozati javaslat

...../2021. (IX. 29.) számú képviselő-testületi határozat


Cserszegtomaj Nagyközség Önkormányzata Képviselő-testülete megtárgyalta a „Cserszegtomaj Nagyközség Önkormányzata Képviselő-testületének a településkép védelméről szóló 6/2019. (III.28.) önkormányzati rendeletének utólagos kiegészítése” című előterjesztést és az alábbi határozatot hozta.

1. Cserszegtomaj Nagyközség Önkormányzata Képviselő-testülete megismerte az előterjesztésben foglaltakat, megismerte, az eljárás menetét, az előterjesztés mellékletét képező értéktárgyi nyilvántartást és azt elfogadja. Továbbá kezdeményezi, hogy a településkép védelmi rendelet módosítása az előterjesztésben foglaltak szerint partnerségi egyeztetésre, továbbá véleményezésre benyújtásra kerüljön.
2. A Képviselő-testület felhatalmazza a Polgármestert, hogy 314/2012. (XI.8.) Korm. Rendelet 43/A § (6) bekezdése alapján ismételten küldje meg az Állami Főépítész hatáskörében eljáró Zala Megyei Kormányhivatalhoz a Nemzeti Média- és Hírközlési Hatóságnak, az illetékes nemzeti park igazgatóságnak, a világörökségi, műemléki és régészeti egyeztetési szakterület tekintetében az örökségvédelmi hatáskörben eljáró fővárosi és megyei kormányhivatalnak, honvédelmi és katonai rendeltetésű terület érintettsége esetén a honvédelemért felelős miniszternek a szakmai vélemény kérelmet.


Felelős: Elekes István polgármester
Vasas Ottó települési főépítész

Határidő: 2021. december 3.

NYÍLVÁNTARTÓ LAP

<i>Száma</i>	<i>Megnevezése/funkciója -</i>		<i>Védelem éve</i>
É1	Szent Anna Kápolna		2016
<i>Cím</i>	<i>Helyrajzi szám</i>	<i>Pontos elhelyezkedés (ha szükséges)</i>	
Barát utca	1676	-	
<i>Egy jellemző fotó</i>			
			
<i>Műszaki paramétereket nyilvántartó adatok</i>			
<i>Építés ideje:</i>	nem ismert		
<i>Állaga/állapota:</i>	jó		
<i>Tulajdonos:</i>	MAGYAROK NAGYASSZONYA PLÉBÁNIA HIVATAL 8360 KESZTHELY Fő tér 5.		
<i>Beépítés módja:</i>	szabadonálló		
<i>Szintszám:</i>	2		
<i>Védettségi kategória</i>			
Területi védelem: helyi védett területen található	<input type="checkbox"/>		
Egyedi védelem: egész épület	<input checked="" type="checkbox"/>		
épület arányai	<input type="checkbox"/>		
épületrészek	<input type="checkbox"/>		
Védelem oka: településszerkezeti szerep	<input type="checkbox"/>		
településképi jelentőségű	<input checked="" type="checkbox"/>		
idegenforgalmi vonzerő	<input type="checkbox"/>		
településtörténeti szerep	<input type="checkbox"/>		
értékes épületszerkezet	<input type="checkbox"/>		
értékes díszítőelemek	<input type="checkbox"/>		
<i>Felmérési tervek (ha van)</i>			
-			
<i>További lapok:</i>			
-			

NYÍLVÁNTARTÓ LAP

Száma	Megnevezése/funkciója -	Védelem éve
É2	Rózsafüzér Királynéja Templom	2016
Cím	Helyrajzi szám	Pontos elhelyezkedés (ha szükséges)
Templom utca	378	-
Egy jellemző fotó		
		
<i>Műszaki paramétereket nyilvántartó adatok</i>		
Építés ideje:	nem ismert	
Állaga/állapota:	jó	
Tulajdonos:	KIS SZENT TERÉZ RÓMAI KATOLIKUS EGYHÁZKÖZSÉG 8360 KESZTHELY, Tapolcai út 1	
Beépítés módja:	szabadonálló	
Szintszám:	2	
<i>Védettségi kategória</i>		
Területi védelem: helyi védett területen található	<input type="checkbox"/>	
Egyedi védelem: egész épület	<input checked="" type="checkbox"/>	
épület arányai	<input type="checkbox"/>	
épületrészek	<input type="checkbox"/>	
Védelem oka: településszerkezeti szerep	<input type="checkbox"/>	
településképi jelentőségű	<input checked="" type="checkbox"/>	
idegenforgalmi vonzerő	<input type="checkbox"/>	
településtörténeti szerep	<input type="checkbox"/>	
értékes épületszerkezet	<input type="checkbox"/>	
értékes díszítőelemek	<input type="checkbox"/>	
<i>Felmérési tervek (ha van)</i>		
-		
<i>További lapok:</i>		
-		

NYÍLVÁNTARTÓ LAP

Száma	Megnevezése/funkciója -	Védelem éve
É3	Lakóház	2016
Cím	Helyrajzi szám	Pontos elhelyezkedés (ha szükséges)
Szabó István u. 3.	157	-
Egy jellemző fotó		
		
<i>Műszaki paramétereket nyilvántartó adatok</i>		
Építés ideje:	nem ismert	
Állaga/állapota:	jó	
Tulajdonos:	magántulajdon	
Beépítés módja:	oldalhatáros	
Szintszám:	1	
<i>Védettségi kategória</i>		
Területi védelem: helyi védett területen található	<input type="checkbox"/>	
Egyedi védelem: egész épület	<input type="checkbox"/>	
épület arányai	<input checked="" type="checkbox"/>	
épületrészek	<input type="checkbox"/>	
Védelem oka: településszerkezeti szerep	<input type="checkbox"/>	
településképi jelentőségű	<input checked="" type="checkbox"/>	
idegenforgalmi vonzerő	<input type="checkbox"/>	
településtörténeti szerep	<input type="checkbox"/>	
értékes épületszerkezet	<input type="checkbox"/>	
értékes díszítőelemek	<input type="checkbox"/>	
<i>Felmérési tervek (ha van)</i>		
-		
<i>További lapok:</i>		
-		


NYÍLVÁNTARTÓ LAP

Száma	Megnevezése/funkciója -	Védelem éve
É4	Lakóház	2016
Cím	Helyrajzi szám	Pontos elhelyezkedés (ha szükséges)
Rezi u. 115.	1304	
Egy jellemző fotó		
		
<i>Műszaki paramétereket nyilvántartó adatok</i>		
Építés ideje:	nem ismert	
Állaga/állapota:	jó	
Tulajdonos:	magántulajdon	
Beépítés módja:	oldalhatáros	
Szintszám:	1	
<i>Védettségi kategória</i>		
Területi védelem: helyi védett területen található	<input type="checkbox"/>	
Egyedi védelem: egész épület	<input checked="" type="checkbox"/>	
épület arányai	<input type="checkbox"/>	
épületrészek	<input type="checkbox"/>	
Védelem oka: településszerkezeti szerep	<input type="checkbox"/>	
településképi jelentőségű	<input checked="" type="checkbox"/>	
idegenforgalmi vonzerő	<input type="checkbox"/>	
településtörténeti szerep	<input type="checkbox"/>	
értékes épületszerkezet	<input type="checkbox"/>	
értékes díszítőelemek	<input type="checkbox"/>	
<i>Felmérési tervek (ha van)</i>		
-		
<i>További lapok:</i>		
-		


NYÍLVÁNTARTÓ LAP

Száma	Megnevezése/funkciója -	Védelem éve
É5	Lakóház	2016
Cím	Helyrajzi szám	Pontos elhelyezkedés (ha szükséges)
Csabagyöngye u. 4, 6.	1422/14-15	-
Egy jellemző fotó		
		
<i>Műszaki paramétereket nyilvántartó adatok</i>		
Építés ideje:	nem ismert	
Állaga/állapota:	jó	
Tulajdonos:	magántulajdon	
Beépítés módja:	oldalhatáros	
Szintszám:	1	
<i>Védettségi kategória</i>		
Területi védelem: helyi védett területen található	<input type="checkbox"/>	
Egyedi védelem: egész épület	<input checked="" type="checkbox"/>	
épület arányai	<input type="checkbox"/>	
épületrészek	<input type="checkbox"/>	
Védelem oka: településszerkezeti szerep	<input type="checkbox"/>	
településképi jelentőségű	<input checked="" type="checkbox"/>	
idegenforgalmi vonzerő	<input type="checkbox"/>	
településtörténeti szerep	<input type="checkbox"/>	
értékes épületszerkezet	<input type="checkbox"/>	
értékes díszítőelemek	<input type="checkbox"/>	
<i>Felmérési tervek (ha van)</i>		
-		
<i>További lapok:</i>		
-		


NYÍLVÁNTARTÓ LAP

Száma	Megnevezése/funkciója -	Védelem éve
É6	Pince, prэшáz	2016
Cím	Helyrajzi szám	Pontos elhelyezkedés (ha szükséges)
Csabagyöngye u. 30.	1417	-
Egy jellemző fotó		
		
<i>Műszaki paramétereket nyilvántartó adatok</i>		
Építés ideje:	nem ismert	
Állaga/állapota:	jó	
Tulajdonos:	magántulajdon	
Beépítés módja:	szabadonálló	
Szintszám:	2	
<i>Védettségi kategória</i>		
Területi védelem: helyi védett területen található	<input type="checkbox"/>	
Egyedi védelem: egész épület	<input checked="" type="checkbox"/>	
épület arányai	<input type="checkbox"/>	
épületrészek	<input type="checkbox"/>	
Védelem oka: településszerkezeti szerep	<input type="checkbox"/>	
településképi jelentőségű	<input checked="" type="checkbox"/>	
idegenforgalmi vonzerő	<input type="checkbox"/>	
településtörténeti szerep	<input type="checkbox"/>	
értékes épületszerkezet	<input type="checkbox"/>	
értékes díszítőelemek	<input type="checkbox"/>	
<i>Felmérési tervek (ha van)</i>		
-		
<i>További lapok:</i>		
-		

NYÍLVÁNTARTÓ LAP

<i>Száma</i>	<i>Megnevezése/funkciója -</i>	<i>Védelem éve</i>
É7	Lakóház	2016
<i>Cím</i>	<i>Helyrajzi szám</i>	<i>Pontos elhelyezkedés (ha szükséges)</i>
Kápolna sor 85.	243/3	-
<i>Egy jellemző fotó</i>		
		
<i>Műszaki paramétereket nyilvántartó adatok</i>		
<i>Építés ideje:</i>	nem ismert	
<i>Állaga/állapota:</i>	jó	
<i>Tulajdonos:</i>	magántulajdon	
<i>Beépítés módja:</i>	szabadonálló	
<i>Szintszám:</i>	1	
<i>Védettségi kategória</i>		
Területi védelem: helyi védett területen található	<input type="checkbox"/>	
Egyedi védelem: egész épület	<input checked="" type="checkbox"/>	
épület arányai	<input type="checkbox"/>	
épületrészek	<input type="checkbox"/>	
Védelem oka: településszerkezeti szerep	<input type="checkbox"/>	
településképi jelentőségű	<input checked="" type="checkbox"/>	
idegenforgalmi vonzerő	<input type="checkbox"/>	
településtörténeti szerep	<input type="checkbox"/>	
értékes épületszerkezet	<input type="checkbox"/>	
értékes díszítőelemek	<input type="checkbox"/>	
<i>Felmérési tervek (ha van)</i>		
-		
<i>További lapok:</i>		
-		


NYÍLVÁNTARTÓ LAP

Száma	Megnevezése/funkciója -	Védelem éve
É8	Lakóház	2016
Cím	Helyrajzi szám	Pontos elhelyezkedés (ha szükséges)
Kápolna sor 41.	225	-
Egy jellemző fotó		
		
<i>Műszaki paramétereket nyilvántartó adatok</i>		
Építés ideje:	nem ismert	
Állaga/állapota:	leromlott	
Tulajdonos:	magántulajdon	
Beépítés módja:	oldalhatáros	
Szintszám:	1	
<i>Védettségi kategória</i>		
Területi védelem: helyi védett területen található	<input type="checkbox"/>	
Egyedi védelem: egész épület	<input checked="" type="checkbox"/>	
épület arányai	<input type="checkbox"/>	
épületrészek	<input type="checkbox"/>	
Védelem oka: településszerkezeti szerep	<input type="checkbox"/>	
településképi jelentőségű	<input checked="" type="checkbox"/>	
idegenforgalmi vonzerő	<input type="checkbox"/>	
településtörténeti szerep	<input type="checkbox"/>	
értékes épületszerkezet	<input type="checkbox"/>	
értékes díszítőelemek	<input type="checkbox"/>	
<i>Felmérési tervek (ha van)</i>		
-		
<i>További lapok:</i>		
-		


NYÍLVÁNTARTÓ LAP

Száma	Megnevezése/funkciója -	Védelem éve
É9	Porta	2016
Cím	Helyrajzi szám	Pontos elhelyezkedés (ha szükséges)
Kápolna sor 23.	215	-
<i>Egy jellemző fotó</i>		
		
<i>Műszaki paramétereket nyilvántartó adatok</i>		
Építés ideje:	nem ismert	
Állaga/állapota:	jó	
Tulajdonos:	magántulajdon	
Beépítés módja:	szabadonálló	
Szintszám:	1	
<i>Védettségi kategória</i>		
Területi védelem: helyi védett területen található	<input type="checkbox"/>	
Egyedi védelem: egész épület	<input checked="" type="checkbox"/>	
épület arányai	<input type="checkbox"/>	
épületrészek	<input type="checkbox"/>	
Védelem oka: településszerkezeti szerep	<input type="checkbox"/>	
településképi jelentőségű	<input checked="" type="checkbox"/>	
idegenforgalmi vonzerő	<input type="checkbox"/>	
településtörténeti szerep	<input type="checkbox"/>	
értékes épületszerkezet	<input type="checkbox"/>	
értékes díszítőelemek	<input type="checkbox"/>	
<i>Felmérési tervek (ha van)</i>		
-		
<i>További lapok:</i>		
-		


NYÍLVÁNTARTÓ LAP

<i>Száma</i>	<i>Megnevezése/funkciója -</i>	<i>Védelem éve</i>
É10	Lakóház, porta	2016
<i>Cím</i>	<i>Helyrajzi szám</i>	<i>Pontos elhelyezkedés (ha szükséges)</i>
Kápolna sor 11.	211/1	-
<i>Egy jellemző fotó</i>		
		
<i>Műszaki paramétereket nyilvántartó adatok</i>		
<i>Építés ideje:</i>	nem ismert	
<i>Állaga/állapota:</i>	jó	
<i>Tulajdonos:</i>	magántulajdon	
<i>Beépítés módja:</i>	oldalhatáros	
<i>Szintszám:</i>	2	
<i>Védettségi kategória</i>		
Területi védelem: helyi védett területen található	<input type="checkbox"/>	
Egyedi védelem: egész épület	<input checked="" type="checkbox"/>	
épület arányai	<input type="checkbox"/>	
épületrészek	<input type="checkbox"/>	
Védelem oka: településszerkezeti szerep	<input type="checkbox"/>	
településképi jelentőségű	<input checked="" type="checkbox"/>	
idegenforgalmi vonzerő	<input type="checkbox"/>	
településtörténeti szerep	<input type="checkbox"/>	
értékes épületszerkezet	<input type="checkbox"/>	
értékes díszítőelemek	<input type="checkbox"/>	
<i>Felmérési tervek (ha van)</i>		
-		
<i>További lapok:</i>		
-		


NYÍLVÁNTARTÓ LAP

<i>Száma</i>	<i>Megnevezése/funkciója -</i>	<i>Védelem éve</i>
É11	Lakóház, gazdasági épület	2016
<i>Cím</i>	<i>Helyrajzi szám</i>	<i>Pontos elhelyezkedés (ha szükséges)</i>
Pajtika u. 10.	408	-
<i>Egy jellemző fotó</i>		
		
<i>Műszaki paramétereket nyilvántartó adatok</i>		
<i>Építés ideje:</i>	nem ismert	
<i>Állaga/állapota:</i>	felújítandó	
<i>Tulajdonos:</i>	magántulajdon	
<i>Beépítés módja:</i>	oldalhatáros	
<i>Szintszám:</i>	1	
<i>Védettségi kategória</i>		
Területi védelem: helyi védett területen található	<input type="checkbox"/>	
Egyedi védelem: egész épület	<input checked="" type="checkbox"/>	
épület arányai	<input type="checkbox"/>	
épületrészek	<input type="checkbox"/>	
Védelem oka: településszerkezeti szerep	<input type="checkbox"/>	
településképi jelentőségű	<input checked="" type="checkbox"/>	
idegenforgalmi vonzerő	<input type="checkbox"/>	
településtörténeti szerep	<input type="checkbox"/>	
értékes épületszerkezet	<input type="checkbox"/>	
értékes díszítőelemek	<input type="checkbox"/>	
<i>Felmérési tervek (ha van)</i>		
-		
<i>További lapok:</i>		
-		


NYÍLVÁNTARTÓ LAP

Száma	Megnevezése/funkciója -			Védelem éve
É12	Pince-présház, Gazdasági épület (Bódi-villa)			2016
Cím	Helyrajzi szám	Pontos elhelyezkedés (ha szükséges)		
Barát utca 16.	076/17	-		
Egy jellemző fotó				
				
Műszaki paramétereket nyilvántartó adatok				
Építés ideje:	nem ismert			
Állaga/állapota:	jó			
Tulajdonos:	magántulajdon			
Beépítés módja:	szabadonálló			
Szintszám:	2			
Védettségi kategória				
Területi védelem: helyi védett területen található	<input type="checkbox"/>			
Egyedi védelem: egész épület	<input checked="" type="checkbox"/>			
épület arányai	<input type="checkbox"/>			
épületrészek	<input type="checkbox"/>			
Védelem oka: településszerkezeti szerep	<input type="checkbox"/>			
településképi jelentőségű	<input checked="" type="checkbox"/>			
idegenforgalmi vonzerő	<input type="checkbox"/>			
településtörténeti szerep	<input type="checkbox"/>			
értékes épületszerkezet	<input type="checkbox"/>			
értékes díszítőelemek	<input type="checkbox"/>			
Felmérési tervek (ha van)				
-				
További lapok:				
-				


NYÍLVÁNTARTÓ LAP

<i>Száma</i>	<i>Megnevezése/funkciója -</i>	<i>Védelem éve</i>
É13	Lakóház	2016
<i>Cím</i>	<i>Helyrajzi szám</i>	<i>Pontos elhelyezkedés (ha szükséges)</i>
Palotai u. (Festetics-pince mellett)	1748/3	-
<i>Egy jellemző fotó</i>		
		
<i>Műszaki paramétereket nyilvántartó adatok</i>		
<i>Építés ideje:</i>	nem ismert	
<i>Állaga/állapota:</i>	felújítandó	
<i>Tulajdonos:</i>	magántulajdon	
<i>Beépítés módja:</i>	oldalhatáros	
<i>Szintszám:</i>	1	
<i>Védettségi kategória</i>		
Területi védelem: helyi védett területen található	<input type="checkbox"/>	
Egyedi védelem: egész épület	<input checked="" type="checkbox"/>	
épület arányai	<input type="checkbox"/>	
épületrészek	<input type="checkbox"/>	
Védelem oka: településszerkezeti szerep	<input type="checkbox"/>	
településképi jelentőségű	<input checked="" type="checkbox"/>	
idegenforgalmi vonzerő	<input type="checkbox"/>	
településtörténeti szerep	<input type="checkbox"/>	
értékes épületszerkezet	<input type="checkbox"/>	
értékes díszítőelemek	<input type="checkbox"/>	
<i>Felmérési tervek (ha van)</i>		
-		
<i>További lapok:</i>		
-		


NYÍLVÁNTARTÓ LAP

Száma	Megnevezése/funkciója -	Védelem éve
É14	Festetics-pince, eklektika	2016
Cím	Helyrajzi szám	Pontos elhelyezkedés (ha szükséges)
Palotai u. 6.	1748/5	-
Egy jellemző fotó		
		
<i>Műszaki paramétereket nyilvántartó adatok</i>		
Építés ideje:	nem ismert	
Állaga/állapota:	jó	
Tulajdonos:	magántulajdon	
Beépítés módja:	szabadonálló	
Szintszám:	2	
<i>Védettségi kategória</i>		
Területi védelem: helyi védett területen található	<input type="checkbox"/>	
Egyedi védelem: egész épület	<input checked="" type="checkbox"/>	
épület arányai	<input type="checkbox"/>	
épületrészek	<input type="checkbox"/>	
Védelem oka: településszerkezeti szerep	<input type="checkbox"/>	
településképi jelentőségű	<input checked="" type="checkbox"/>	
idegenforgalmi vonzerő	<input type="checkbox"/>	
településtörténeti szerep	<input type="checkbox"/>	
értékes épületszerkezet	<input type="checkbox"/>	
értékes díszítőelemek	<input type="checkbox"/>	
<i>Felmérési tervek (ha van)</i>		
-		
<i>További lapok:</i>		
-		

NYÍLVÁNTARTÓ LAP

Száma	Megnevezése/funkciója -	Védelem éve
É15	Lakóház	2016
Cím	Helyrajzi szám	Pontos elhelyezkedés (ha szükséges)
Ibolya u. 13.	13/25	-
Egy jellemző fotó		
		
<i>Műszaki paramétereket nyilvántartó adatok</i>		
Építés ideje:	nem ismert	
Állaga/állapota:	felújítandó	
Tulajdonos:	magántulajdon	
Beépítés módja:	oldalhatáros	
Szintszám:	1	
<i>Védettségi kategória</i>		
Területi védelem: helyi védett területen található	<input type="checkbox"/>	
Egyedi védelem: egész épület	<input checked="" type="checkbox"/>	
épület arányai	<input type="checkbox"/>	
épületrészek	<input type="checkbox"/>	
Védelem oka: településszerkezeti szerep	<input type="checkbox"/>	
településképi jelentőségű	<input checked="" type="checkbox"/>	
idegenforgalmi vonzerő	<input type="checkbox"/>	
településtörténeti szerep	<input type="checkbox"/>	
értékes épületszerkezet	<input type="checkbox"/>	
értékes díszítőelemek	<input type="checkbox"/>	
<i>Felmérési tervek (ha van)</i>		
-		
<i>További lapok:</i>		
-		

NYÍLVÁNTARTÓ LAP

Száma	Megnevezése/funkciója -	Védelem éve
É16	Gazdasági- és melléképület	2016
Cím	Helyrajzi szám	Pontos elhelyezkedés (ha szükséges)
Porkoláb u – Villa köz	015/20	
Egy jellemző fotó		
		
<i>Műszaki paramétereket nyilvántartó adatok</i>		
Építés ideje:	nem ismert	
Állaga/állapota:	felújítandó	
Tulajdonos:	magántulajdon	
Beépítés módja:	oldalhatáros	
Szintszám:	1	
<i>Védettségi kategória</i>		
Területi védelem: helyi védett területen található	<input type="checkbox"/>	
Egyedi védelem: egész épület	<input checked="" type="checkbox"/>	
épület arányai	<input type="checkbox"/>	
épületrészek	<input type="checkbox"/>	
Védelem oka: településszerkezeti szerep	<input type="checkbox"/>	
településképi jelentőségű	<input checked="" type="checkbox"/>	
idegenforgalmi vonzerő	<input type="checkbox"/>	
településtörténeti szerep	<input type="checkbox"/>	
értékes épületszerkezet	<input type="checkbox"/>	
értékes díszítőelemek	<input type="checkbox"/>	
<i>Felmérési tervek (ha van)</i>		
-		
<i>További lapok:</i>		
-		


NYÍLVÁNTARTÓ LAP

Száma	Megnevezése/funkciója -	Védelem éve
É17	Gazdasági- és melléképület	2016
Cím	Helyrajzi szám	Pontos elhelyezkedés (ha szükséges)
Csabagyöngye u. 31.	1425	-
<i>Egy jellemző fotó</i>		
		
<i>Műszaki paramétereket nyilvántartó adatok</i>		
Építés ideje:	nem ismert	
Állaga/állapota:	jó	
Tulajdonos:	magántulajdon	
Beépítés módja:	szabadonálló	
Szintszám:	2	
<i>Védettségi kategória</i>		
Területi védelem: helyi védett területen található	<input type="checkbox"/>	
Egyedi védelem: egész épület	<input checked="" type="checkbox"/>	
épület arányai	<input type="checkbox"/>	
épületrészek	<input type="checkbox"/>	
Védelem oka: településszerkezeti szerep	<input type="checkbox"/>	
településképi jelentőségű	<input checked="" type="checkbox"/>	
idegenforgalmi vonzerő	<input type="checkbox"/>	
településtörténeti szerep	<input type="checkbox"/>	
értékes épületszerkezet	<input type="checkbox"/>	
értékes díszítőelemek	<input type="checkbox"/>	
<i>Felmérési tervek (ha van)</i>		
-		
<i>További lapok:</i>		
-		


NYÍLVÁNTARTÓ LAP

<i>Száma</i>	<i>Megnevezése/funkciója -</i>	<i>Védelem éve</i>
É18	Gazdasági- és melléképület	2016
<i>Cím</i>	<i>Helyrajzi szám</i>	<i>Pontos elhelyezkedés (ha szükséges)</i>
Barlang u. 17. 19.	1667, 1663/2, 1663/4	-
<i>Egy jellemző fotó</i>		
		
<i>Műszaki paramétereket nyilvántartó adatok</i>		
<i>Építés ideje:</i>	nem ismert	
<i>Állaga/állapota:</i>	felújítandó	
<i>Tulajdonos:</i>	magántulajdon	
<i>Beépítés módja:</i>	szabadonálló	
<i>Szintszám:</i>	1	
<i>Védettségi kategória</i>		
Területi védelem: helyi védett területen található	<input type="checkbox"/>	
Egyedi védelem: egész épület	<input checked="" type="checkbox"/>	
épület arányai	<input type="checkbox"/>	
épületrészek	<input type="checkbox"/>	
Védelem oka: településszerkezeti szerep	<input type="checkbox"/>	
településképi jelentőségű	<input checked="" type="checkbox"/>	
idegenforgalmi vonzerő	<input type="checkbox"/>	
településtörténeti szerep	<input type="checkbox"/>	
értékes épületszerkezet	<input type="checkbox"/>	
értékes díszítőelemek	<input type="checkbox"/>	
<i>Felmérési tervek (ha van)</i>		
-		
<i>További lapok:</i>		
-		

NYÍLVÁNTARTÓ LAP

<i>Száma</i>	<i>Megnevezése/funkciója -</i>	<i>Védelem éve</i>
É19	Lakóépület	2016
<i>Cím</i>	<i>Helyrajzi szám</i>	<i>Pontos elhelyezkedés (ha szükséges)</i>
Kápolna sor 27.	216	-
<i>Egy jellemző fotó</i>		
		
<i>Műszaki paramétereket nyilvántartó adatok</i>		
<i>Építés ideje:</i>	nem ismert	
<i>Állaga/állapota:</i>	felújítandó	
<i>Tulajdonos:</i>	magántulajdon	
<i>Beépítés módja:</i>	oldalhatáros	
<i>Szintszám:</i>	1	
<i>Védettségi kategória</i>		
Területi védelem: helyi védett területen található	<input type="checkbox"/>	
Egyedi védelem: egész épület	<input checked="" type="checkbox"/>	
épület arányai	<input type="checkbox"/>	
épületrészek	<input type="checkbox"/>	
Védelem oka: településszerkezeti szerep	<input type="checkbox"/>	
településképi jelentőségű	<input checked="" type="checkbox"/>	
idegenforgalmi vonzerő	<input type="checkbox"/>	
településtörténeti szerep	<input type="checkbox"/>	
értékes épületszerkezet	<input type="checkbox"/>	
értékes díszítőelemek	<input type="checkbox"/>	
<i>Felmérési tervek (ha van)</i>		
-		
<i>További lapok:</i>		
-		

NYÍLVÁNTARTÓ LAP

Száma	Megnevezése/funkciója -	Védelem éve
É20	Lakóépület	2016
Cím	Helyrajzi szám	Pontos elhelyezkedés (ha szükséges)
Kápolna sor 77.	242/2	-
Egy jellemző fotó		
		
<i>Műszaki paramétereket nyilvántartó adatok</i>		
Építés ideje:	nem ismert	
Állaga/állapota:	jó	
Tulajdonos:	magántulajdon	
Beépítés módja:	oldalhatáros	
Szintszám:	1	
<i>Védettségi kategória</i>		
Területi védelem: helyi védett területen található	<input type="checkbox"/>	
Egyedi védelem: egész épület	<input checked="" type="checkbox"/>	
épület arányai	<input type="checkbox"/>	
épületrészek	<input type="checkbox"/>	
Védelem oka: településszerkezeti szerep	<input type="checkbox"/>	
településképi jelentőségű	<input checked="" type="checkbox"/>	
idegenforgalmi vonzerő	<input type="checkbox"/>	
településtörténeti szerep	<input type="checkbox"/>	
értékes épületszerkezet	<input type="checkbox"/>	
értékes díszítőelemek	<input type="checkbox"/>	
<i>Felmérési tervek (ha van)</i>		
-		
<i>További lapok:</i>		
-		


NYÍLVÁNTARTÓ LAP

Száma	Megnevezése/funkciója -	Védelem éve
É21	Lakóépület és gazdasági- és melléképület	2016
Cím	Helyrajzi szám	Pontos elhelyezkedés (ha szükséges)
Diósi u. 12.	798/1	-
<i>Egy jellemző fotó</i>		
		
<i>Műszaki paramétereket nyilvántartó adatok</i>		
Építés ideje:	nem ismert	
Állaga/állapota:	jó	
Tulajdonos:	magántulajdon	
Beépítés módja:	oldalhatáros	
Szintszám:	1	
<i>Védettségi kategória</i>		
Területi védelem: helyi védett területen található	<input type="checkbox"/>	
Egyedi védelem: egész épület	<input checked="" type="checkbox"/>	
épület arányai	<input type="checkbox"/>	
épületrészek	<input type="checkbox"/>	
Védelem oka: településszerkezeti szerep	<input type="checkbox"/>	
településképi jelentőségű	<input checked="" type="checkbox"/>	
idegenforgalmi vonzerő	<input type="checkbox"/>	
településtörténeti szerep	<input type="checkbox"/>	
értékes épületszerkezet	<input type="checkbox"/>	
értékes díszítőelemek	<input type="checkbox"/>	
<i>Felmérési tervek (ha van)</i>		
-		
<i>További lapok:</i>		
-		


NYÍLVÁNTARTÓ LAP

<i>Száma</i>	<i>Megnevezése/funkciója -</i>	<i>Védelem éve</i>
É22	Gazdasági- és melléképület	2016
<i>Cím</i>	<i>Helyrajzi szám</i>	<i>Pontos elhelyezkedés (ha szükséges)</i>
Dr. Vajkai Aurél u. 38.	76711	-
<i>Egy jellemző fotó</i>		
		
<i>Műszaki paramétereket nyilvántartó adatok</i>		
<i>Építés ideje:</i>	nem ismert	
<i>Állaga/állapota:</i>	jó	
<i>Tulajdonos:</i>	magántulajdon	
<i>Beépítés módja:</i>	oldalhatáros	
<i>Szintszám:</i>	1	
<i>Védettségi kategória</i>		
Területi védelem: helyi védett területen található	<input type="checkbox"/>	
Egyedi védelem: egész épület	<input checked="" type="checkbox"/>	
épület arányai	<input type="checkbox"/>	
épületrészek	<input type="checkbox"/>	
Védelem oka: településszerkezeti szerep	<input type="checkbox"/>	
településképi jelentőségű	<input checked="" type="checkbox"/>	
idegenforgalmi vonzerő	<input type="checkbox"/>	
településtörténeti szerep	<input type="checkbox"/>	
értékes épületszerkezet	<input type="checkbox"/>	
értékes díszítőelemek	<input type="checkbox"/>	
<i>Felmérési tervek (ha van)</i>		
-		
<i>További lapok:</i>		
-		


NYÍLVÁNTARTÓ LAP

Száma	Megnevezése/funkciója -	Védelem éve
É23	A nyugatabbra fekvő lakóépület, a keletebbre gazdasági- és melléképület	2016
Cím	Helyrajzi szám	Pontos elhelyezkedés (ha szükséges)
Majori u. 37.	1533	-
Egy jellemző fotó		
		
<i>Műszaki paramétereket nyilvántartó adatok</i>		
Építés ideje:	nem ismert	
Állaga/állapota:	lakóépület jó, gazdasági épület felújítandó	
Tulajdonos:	magántulajdon	
Beépítés módja:	oldalhatáros	
Szintszám:	1	
<i>Védettségi kategória</i>		
Területi védelem: helyi védett területen található	<input type="checkbox"/>	
Egyedi védelem: egész épület	<input checked="" type="checkbox"/>	
épület arányai	<input type="checkbox"/>	
épületrészek	<input type="checkbox"/>	
Védelem oka: településszerkezeti szerep	<input type="checkbox"/>	
településképi jelentőségű	<input checked="" type="checkbox"/>	
idegenforgalmi vonzerő	<input type="checkbox"/>	
településtörténeti szerep	<input type="checkbox"/>	
értékes épületszerkezet	<input type="checkbox"/>	
értékes díszítőelemek	<input type="checkbox"/>	
<i>Felmérési tervek (ha van)</i>		
-		
<i>További lapok:</i>		
-		

NYÍLVÁNTARTÓ LAP

Száma	Megnevezése/funkciója -	Védelem éve
É24	Gazdasági- és melléképület	2016
Cím	Helyrajzi szám	Pontos elhelyezkedés (ha szükséges)
Dr. Vajkai Aurél u. 19/1	747	-
<i>Egy jellemző fotó</i>		
		
<i>Műszaki paramétereket nyilvántartó adatok</i>		
Építés ideje:	nem ismert	
Allaga/állapota:	romos	
Tulajdonos:	magántulajdon	
Beépítés módja:	oldalhatáros	
Szintszám:	1	
<i>Védettségi kategória</i>		
Területi védelem: helyi védett területen található	<input type="checkbox"/>	
Egyedi védelem: egész épület	<input checked="" type="checkbox"/>	
épület arányai	<input type="checkbox"/>	
épületrészek	<input type="checkbox"/>	
Védelem oka: településszerkezeti szerep	<input type="checkbox"/>	
településképi jelentőségű	<input checked="" type="checkbox"/>	
idegenforgalmi vonzerő	<input type="checkbox"/>	
településtörténeti szerep	<input type="checkbox"/>	
értékes épületszerkezet	<input type="checkbox"/>	
értékes díszítőelemek	<input type="checkbox"/>	
<i>Felmérési tervek (ha van)</i>		
-		
<i>További lapok:</i>		
-		

NYÍLVÁNTARTÓ LAP

<i>Száma</i>	<i>Megnevezése/funkciója -</i>	<i>Védelem éve</i>
É25	Gazdasági- és melléképület	2016
<i>Cím</i>		
Dr. Vajkai Aurél u.	<i>Helyrajzi szám</i>	<i>Pontos elhelyezkedés (ha szükséges)</i>
	820	-
<i>Egy jellemző fotó</i>		
		
<i>Műszaki paramétereket nyilvántartó adatok</i>		
<i>Építés ideje:</i>	nem ismert	
<i>Állaga/állapota:</i>	megsemmisült	
<i>Tulajdonos:</i>	magántulajdon	
<i>Beépítés módja:</i>	-	
<i>Szintszám:</i>	-	
<i>Védettségi kategória</i>		
Területi védelem: helyi védett területen található	<input type="checkbox"/>	
Egyedi védelem: egész épület	<input checked="" type="checkbox"/>	
épület arányai	<input type="checkbox"/>	
épületrészek	<input type="checkbox"/>	
Védelem oka: településszerkezeti szerep	<input type="checkbox"/>	
településképi jelentőségű	<input checked="" type="checkbox"/>	
idegenforgalmi vonzerő	<input type="checkbox"/>	
településtörténeti szerep	<input type="checkbox"/>	
értékes épületszerkezet	<input type="checkbox"/>	
értékes díszítőelemek	<input type="checkbox"/>	
<i>Felmérési tervek (ha van)</i>		
-		
<i>További lapok:</i>		
-		