



Cserszegtomaj Nagyközség Polgármestere
8372 Cserszegtomaj, Dr. Bakonyi K. u. 1.
Tel.: 83/531-908 Tel./Fax: 83/531-906
Email: polgarmester@cserszegtomaj.hu



Törvényességi szempontból kifogást nem emelek.”

Bertalanné dr. Gallé Vera
jegyző

Előterjesztés

Veszélyhelyzet időtartama alatt meghozandó döntéshez

Tárgy:

Ingatlan felajánlása

A Kormány az élet- és vagyonbiztonságot veszélyeztető tömeges megbetegedést okozó SARS-CoV-2 koronavírus világjárvány következményeinek elhárítása, a magyar állampolgárok egészségének és életének megóvása érdekében Magyarország egész területére 2021. február 8. napjától a 27/2021. (I. 29.) Korm. rendelettel ismét veszélyhelyzetet rendelt el. A katasztrófa védelemről és a hozzá kapcsolódó egyes törvények módosításáról szóló 2011. évi CXXVIII. törvény 46. § (4) bekezdésében biztosított jogkörben eljárva a polgármester jogosult dönteni a képviselő-testület hatáskörébe tartozó ügyekben.

Kérelmet nyújtott be a tisztelt képviselő-testület felé, melyben a tulajdonát képező, cserszegtomaji 700/1 hrsz-ú, kivett, saját használatú út művelési ágú, 100 m² nagyságú ingatlant felajánlja térítésmentesen Cserszegtomaj Nagyközség Önkormányzata részére. A felajánlásban ügyfél kitér arra, hogy a felajánlott ingatlan a közút, közforgalom részévé vált.

A Szabályozási Terv a tárgyi ingatlanra javasolt útszélesítést jelöl. A közműterkép kivonata szerint az ingatlan telekhatárán belül esik kis mértékben a kerítés, mely az ingatlan elfogadása esetén a jelenlegi helyén maradhat, annak elbontására csak az ingatlan igénybevétele során lehet szükség.

Cserszegtomaj Nagyközség Önkormányzata Képviselő-testületének az önkormányzat vagyonáról és a vagyongazdálkodás szabályairól szóló 16/2017. (IX. 14.) önkormányzati rendelet 10. § (1) bekezdése értelmében ha a vagyonról az önkormányzat javára lemondtak, ezt a lemondásban megnevezett vagyonkezelő a képviselő-testület jóváhagyásával fogadhatja el, feltéve, hogy képes az azzal járó kötelezettségek teljesítésére. Ugyanezen paragrafus (2) bekezdése alapján az önkormányzat részére ellenérték nélkül felajánlott vagyon elfogadásához szükség van a képviselő-testület jóváhagyására.

Az előterjesztés mellékleteként csatolásra kerül a Szabályozási terv kivonata, a közműterkép, a tulajdoni lap, illetve a helyszínen készült fotók.

Cserszegtomaj, 2021. április 21.



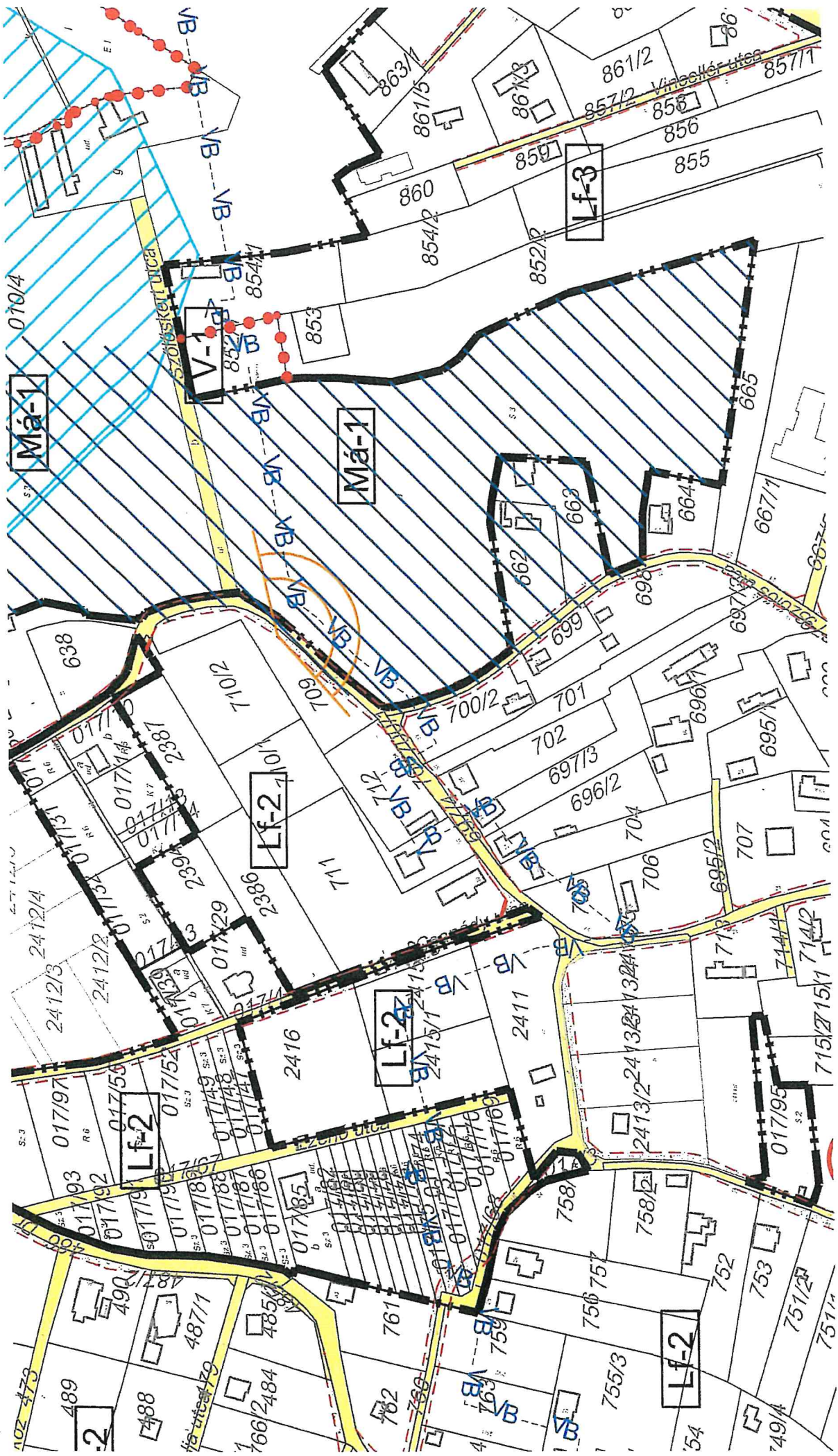
Elekes István
polgármester


**Cserszegtomaj Nagyközség Önkormányzata Képviselő-testületének
..../2021. (IV.) számú képviselő-testületi határozata**

Cserszegtomaj Nagyközség Polgármestere a katasztrófa védelemről és a hozzá kapcsolódó egyes törvények módosításáról szóló 2011. évi CXXVIII. törvény 46. § (4) bekezdésében eljárva – figyelemmel a veszélyhelyzet kihirdetéséről szóló 27/2021. (I. 29.) Kormányrendelet rendelkezéseire – az alábbi határozatot hozza:

1. Cserszegtomaj Nagyközség Önkormányzata Képviselő-testülete jóváhagyása alapján Cserszegtomaj Nagyközség Önkormányzata elfogadja a Cserszegtomaj, 318 hrsz-ú, kivett saját használatú út művelési ágú, 100 m² nagyságú ingatlan térítésmentes felajánlását.
2. A Képviselő-testület felhatalmazza a polgármestert a -
() tulajdonát képező cserszegtomaji 318 hrsz-u, kivett, saját használatú út művelési ágú 100 m² nagyságú ingatlan térítésmentes átadásáról szóló szerződés aláírására.
3. A Képviselő-testület felhatalmazza a polgármestert az ingatlan térítésmentes átadásához szükséges nyilatkozatok, intézkedések megtételére.

Határidő: 2021. július 31.
Felelős: Elekes István polgármester






EOV 513590,8 162744,6
M = 1 : 500
10 M

Az alapterkép forrása: OpenStreetMap, GeoX ArcMaestro







E-hiteles tulajdoni lap - Szemle másolat

Megrendelés szám:30005/17311/2021

2021.04.20

Szektor: 61

CSERSZEGTOMAJ

Belterület 700/1 helyrajzi szám

I R É S Z

1. Az ingatlan adatai:

alrészlet adatok művelési ág/kivett megnevezés/	min.o	terület ha m2	kat.t.jöv. k.fill.	alosztály ter.	adatok kat.jöv ha m2 k.fill
--	-------	------------------	-----------------------	-------------------	-----------------------------------

. Kivett saját használatú út

0

100

0.00

II R É S Z

5. tulajdoni hányad: 1/1

bejegyző határozat, érkezési idő:

jogcím: adásvétel

utalás: II /3-4.

jogállás: tulajdonos

név :

sz.név:

szül. :

a.név :

cím :

III R É S Z

1. bejegyző határozat, érkezési idő: 36203/2010.06.10

Önálló szöveges bejegyzés keletkezett a 700 hrsz-ú ingatlan megosztásából.

Az E-hiteles tulajdoni lap másolat tartalma a kiadást megelőző napig megegyezik az ingatlan-nyilvántartásban szereplő adatokkal. A szemle másolat a fennálló bejegyzéseket, a teljes másolat valamennyi bejegyzést tartalmazza. Ez az elektronikus dokumentum kinyomtatva nem minősül hiteles bizonyító erejű dokumentumnak.

TULAJDONILAP VÉGE