

sz. napirendi pont

Cserszegtomaj Nagyközség Polgármesterétől  
8372. Cserszegtomaj, Dr. Bakonyi K. u. 1.

„Törvényességi szempontból kifogást nem emelek.”



Bertalanné Dr. Gallé Vera  
jegyző

**Előterjesztés**  
**Cserszegtomaj Nagyközség Önkormányzatának Képviselő-testülete**  
**2020. szeptember 14-i rendkívüli ülésére.**

**Tárgy:** Vis Maior támogatási pályázat benyújtása a Belügyminisztériumhoz  
**Cserszegtomaj 1860, 199, 248 hrsz-ú utak károsodása.**  
EBR azonosító: 494340

**Előterjesztő:** Elekes István polgármester

**Tisztelt Képviselő-testület!**

Cserszegtomaj Nagyközség Önkormányzata a 2020. augusztus 3-án bekövetkezett felhőszakadás következtében megrongálódott Barát utca felső szakaszán keletkezett útpadka károsodások (*Határ út-Nyárfa utca közti szakasz*) és a Csókakői patakon átvezető híd két oldalán elhelyezkedő *199 és 248 helyrajzi számú útszakaszokban* keletkezett útkimosódások helyreállításának támogatása érdekében Önkormányzatunk Vis Maior bejelentést tett a Belügyminisztériumhoz a súlyos károk helyreállítását támogató pályázat benyújtása érdekében.

Előzetes Helyszíni Vizsgálati Jegyzőkönyv alapján készített szakértői vélemény szerint:

**A káresemény forrásösszetétele:**

Megnevezés	2020. év	adatok Ft-ban
		%
Saját forrás (Biztosítási összeg nélkül)	1 375 007 Ft	10,00%
Biztosító kártérítése	0 Ft	0%
Egyéb forrás	0 Ft	0%
Vis maior támogatási igény	12 370 000 Ft	90,00%
<b>Források összesen</b>	<b>13 745 007 Ft</b>	<b>100,00%</b>

A károk helyreállításának (költségvetés alapján) tervezett összköltsége: **13 745 007 Ft**, melynek fedezetét az önkormányzat részben tudja ( 10 % ) biztosítani.

A belterületi utak fenntartása kötelező önkormányzati feladat a támogatási pályázat benyújtásáról az önkormányzati képviselő-testület határozattal dönt.

Cserszegtomaj, 2020. szeptember 11.



Elekes István polgármester

## HATÁROZATI JAVASLAT:

### Cserszegtomaj Nagyközség Önkormányzata Képviselő-testülete ...../2020 (IX.14) számú határozata

Cserszegtomaj Nagyközség Önkormányzata Képviselő-testülete úgy határozott, hogy VIS MAIOR támogatási pályázatot nyújt be a Belügyminisztériumhoz

A káresemény megnevezése: **Cserszegtomaj 1860, 199, 248 hrsz-ú utak károsodása.**

Helye: Cserszegtomaj 1860, 199, 248 hrsz

EBR: 494 340

#### A káresemény forrásösszetétele:

Megnevezés	adatok Ft-ban	
	2020. év	%
Saját forrás (Biztosítási összeg nélkül)	1 375 007 Ft	10,00%
<b>Biztosító kártérítése</b>	<b>0 Ft</b>	<b>0%</b>
<b>Egyéb forrás</b>	<b>0 Ft</b>	<b>0%</b>
<b>Vis maior támogatási igény</b>	<b>12 370 000 Ft</b>	<b>90,00%</b>
<b>Források összesen</b>	<b>13 745 007 Ft</b>	<b>100,00%</b>

A károk helyreállításának (költségvetés alapján) tervezett összköltsége: **13 745 007 Ft**, melynek fedezetét az önkormányzat részben tudja ( 10 % ) biztosítani.

A testület nyilatkozik arról, hogy a káreseménnyel érintett vagyonelem a tulajdonát képezi. A károsodott építmény az önkormányzat alábbi kötelező feladatának ellátását szolgálja:

Cserszegtomaj 1860, 199, 248 hrsz-ú utak károsodása: A belterületi utak fenntartása kötelező önkormányzati feladat

▪ A bekövetkezett káreseménnyel kapcsolatban az Önkormányzat biztosítással rendelkezik / nem rendelkezik\* (a megfelelő rész aláhúzendó)

Az adott káreseményre biztosítási összeget: igényelt / nem igényelt (a megfelelő rész aláhúzendó).

A képviselő – testület a saját forrás összegét az Önkormányzat 2020. évi költségvetéséről szóló 1/2020.(I.31.) önkormányzati rendelet általános tartalék kerete terhére biztosítja.

A testület felhatalmazza a polgármestert a pályázat benyújtására és az ezzel kapcsolatos szükséges intézkedések megtételére

**Határidő:** A pályázat benyújtására azonnal

**Felelős:** Elekes István polgármester

2020-09-02  
III/5326-3/2020  
SA




3. melléklet a 9/2011. (II. 15.) Korm. rendelethez

## A) ELŐZETES HELYSZÍNI VIZSGÁLAT JEGYZŐKÖNYVE

Igénylésazonosító: 494 340

Az ellenőrzés tárgya:	2020.augusztus.03: út
A jegyzőkönyv felvételének helyszíne:	8372 Cserszegtomaj, dr. Bakonyi Károly utca 1.
A jegyzőkönyv felvételének időpontja:	2020.09.02.
Az ellenőrzéshez felhasznált iratok:	1/A adatlap

### Jelen vannak

Önkormányzat részéről:	Simon Aladár	A helyi önkormányzat székhelye szerint illetékes fővárosi és megyei kincstár részéről:	Köcse Eszter
Beosztás:	közseggazda	Beosztás:	pályázati támogatási referens
Telefon:	83/531-919	Telefon:	92/501-672
Fax:		Fax:	
Email:	kozseggazda@cserszegtomaj.hu	Email:	kocse.eszter@allamkincstar.gov.hu
P.H.		P.H.	
Katasztrófavédelmi Igazgatóság részéről:	Kósa István	Vízügyi Igazgatóság részéről:	
Beosztás:	katasztrófavédelmi megbízott	Beosztás:	
Telefon:	+36204695855	Telefon:	
Fax:		Fax:	
Email:	istvan.kosa@katved.gov.hu	Email:	
P.H.		P.H.	
Magyar Közút Nonprofit Zrt. részéről:	Mikó-Horváth Eszter	a helyi önkormányzat székhelye szerint illetékes fővárosi és megyei kormányhivatal építésügyi hatósága részéről:	
Beosztás:	üzemeltetés fenntartási mérnök	Beosztás:	
Telefon:	+36301949669	Telefon:	
Fax:		Fax:	
Email:	miko-horvath.eszter@zala.kozut.hu	Email:	
P.H.		P.H.	

A táblázat következő sora a következő oldalon kezdődik...



Egyéb felkért szerv részéről:		Egyéb felkért szerv (megnevezése és név):	
Beosztás:		Beosztás:	
Telefon:		Telefon:	
Fax:		Fax:	
Email:		Email:	
P.H.		P.H.	
.....		.....	

Vis maior esemény adatai:

Vis maior esemény leírása:	1/A adatlap alapján: Az augusztus 3 - án bekövetkezett felhőszakadás következtében: - A Barát utca felső szakaszán (1860 hrsz.) ( Nyárfautca - Határ út szakasz ) 400 fm - es szakaszon az útpadka teljesen kimosódott. - A Patak köz ( 199 hrsz ) 45 fm - en károsodott, az aszfalt burkolat és a padka kimosódott. - A Kútcsapás ( 248 hrsz ) 33 fm - en károsodott az aszfalt burkolat és a padka kimosódott. Az utak belterületen helyezkednek el, önkormányzati tulajdonban vannak.
----------------------------	--

Sorszám	Vis maior esemény megnevezése	Település	Utca	Házszám	Hrsz.	Érintett alapterület	Mérték-egység (m2, m3, fm)	Megállapítások (károsodás mértéke, tulajdonjogviszony)
1.	út	Cserszegtomaj	-	-	1860	400	fm	önkormányzati tulajdonú út aszfaltburkolatú út melletti kétoldali padka
2.	út	Cserszegtomaj	-	-	199	70	fm	önkormányzati tulajdonú aszfaltburkolatú út és kétoldali padka
3.	út	Cserszegtomaj	-	-	248	70	fm	önkormányzati tulajdonú aszfaltburkolatú út és kétoldali padka

Védekezési fokozat mértéke:	<input type="checkbox"/> I. <input type="checkbox"/> II. <input type="checkbox"/> III.
Védekezési fokozat elrendelésének időpontja:	
Védekezési fokozat megszüntetésének időpontja:	
Védekezés kezdési ideje:	
Védekezés befejezési ideje:	

Megállapítások

A kár önkormányzati tulajdonban keletkezett (igen/nem):	Igen
A káreseményt az önkormányzat időben - 7 napon belül - bejelentette (igen/nem/nem vonatkozik):	igen
A bejelentett esemény vis maiornak tekinthető-e (igen/nem)	Igen

Indokolás:	A Zala Megyei Katasztrófavédelmi Igazgatóság valamint a Magyar Közút Nonprofit Zrt. képviselőjének megállapításai az alábbiak. Megállapítható az összefüggés a keletkezett károk és a rendkívüli időjárási viszonyok között. 2020. augusztus 3-án Cserszegtomaj Nagyközség területén lehulló nagy mennyiségű, intenzív csapadék jelentős károkat okozott az alábbi önkormányzati tulajdonú utakban, padkákban. Az 1860. hrsz-ú aszfaltburkolatú út melletti kétoldali padka 400 fm hosszban teljesen kimosódott, szakaszosan balesetveszélyes. A 199. hrsz-on , valamint a 248. hrsz-on 70-70 fm hosszban 4 méter szélességben az aszfaltburkolatú utat és kétoldali padkát a nagy mennyiségű csapadékvíz elmosta. A fenti utak jelen állapotukban a biztonságos közlekedés feltételeit nem elégítik ki. A keletkezett károk vis maior összefüggésűek, helyreállításuk indokolt.
------------	--

A helyreállítás megvalósításával kapcsolatos egyéb megállapítások:	
--	--

Záradék	A Bizottság támogatja a vis maior pályázat benyújtását.
---------	---

Megjegyzés: A jegyzőkönyvet a helyszíni vizsgálat lefolytatásánál jelenlévő személyeknek kell aláírnia. A jelenlévők az esetleges külön véleményt „A helyreállítás megvalósításával kapcsolatos egyéb megállapítások” rovatban rögzíthetik.



## E-hiteles térképmásolat - Teljes másolat

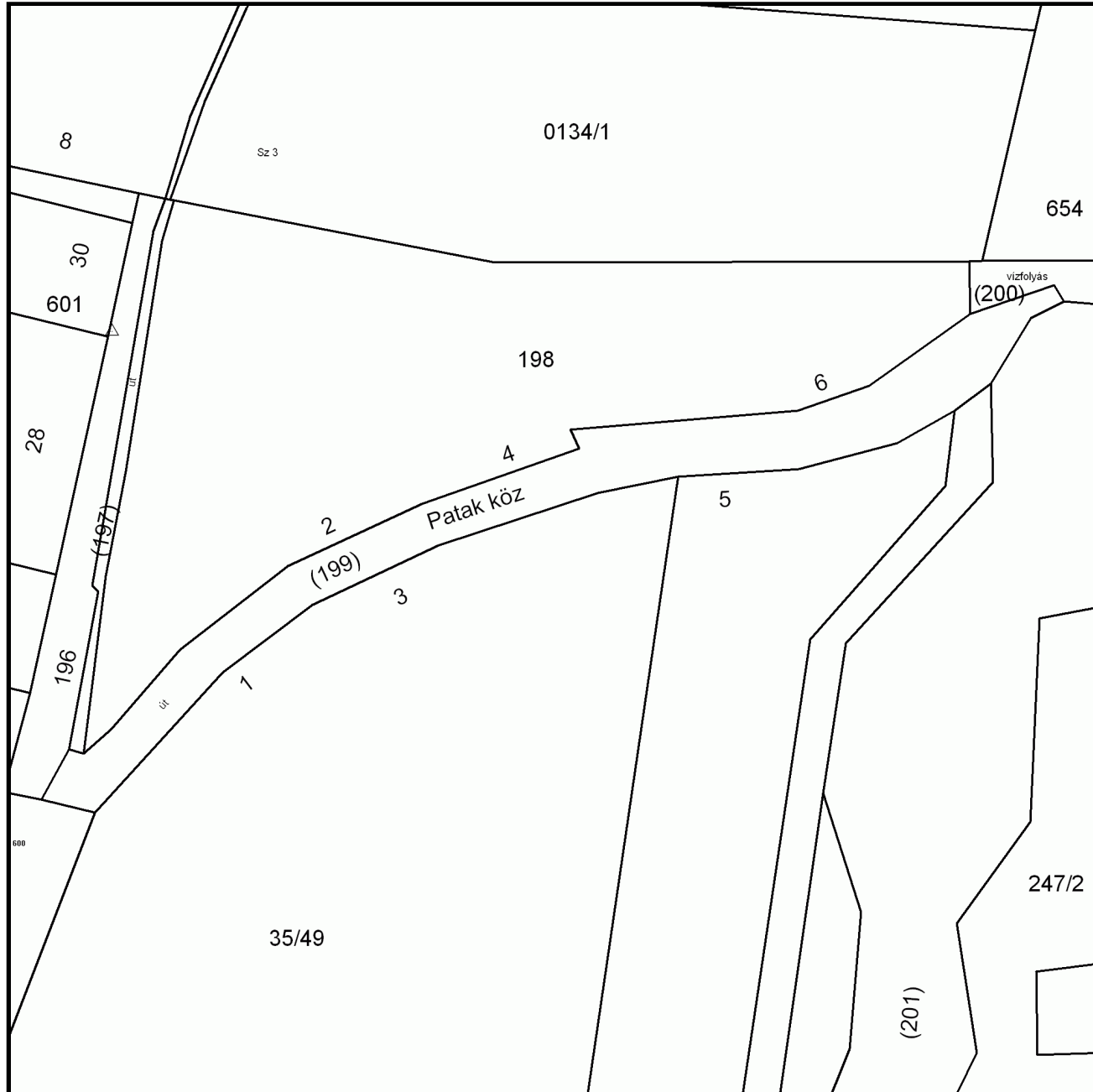
2020.09.09 10:21:34

Helyrajzi szám: CSERSZEGTOMAJ belterület 199

Megrendelés szám: 7/1241/2020

Méretarány: 1 : 1000

Térrajzsám: 18148430002020



A térképmásolat a kiadást megelőző napig megegyezik az ingatlan-nyilvántartási térképi adatbázis tartalmával. A térképmásolat méretek levételére nem használható!

## E-hiteles térképmásolat - Teljes másolat

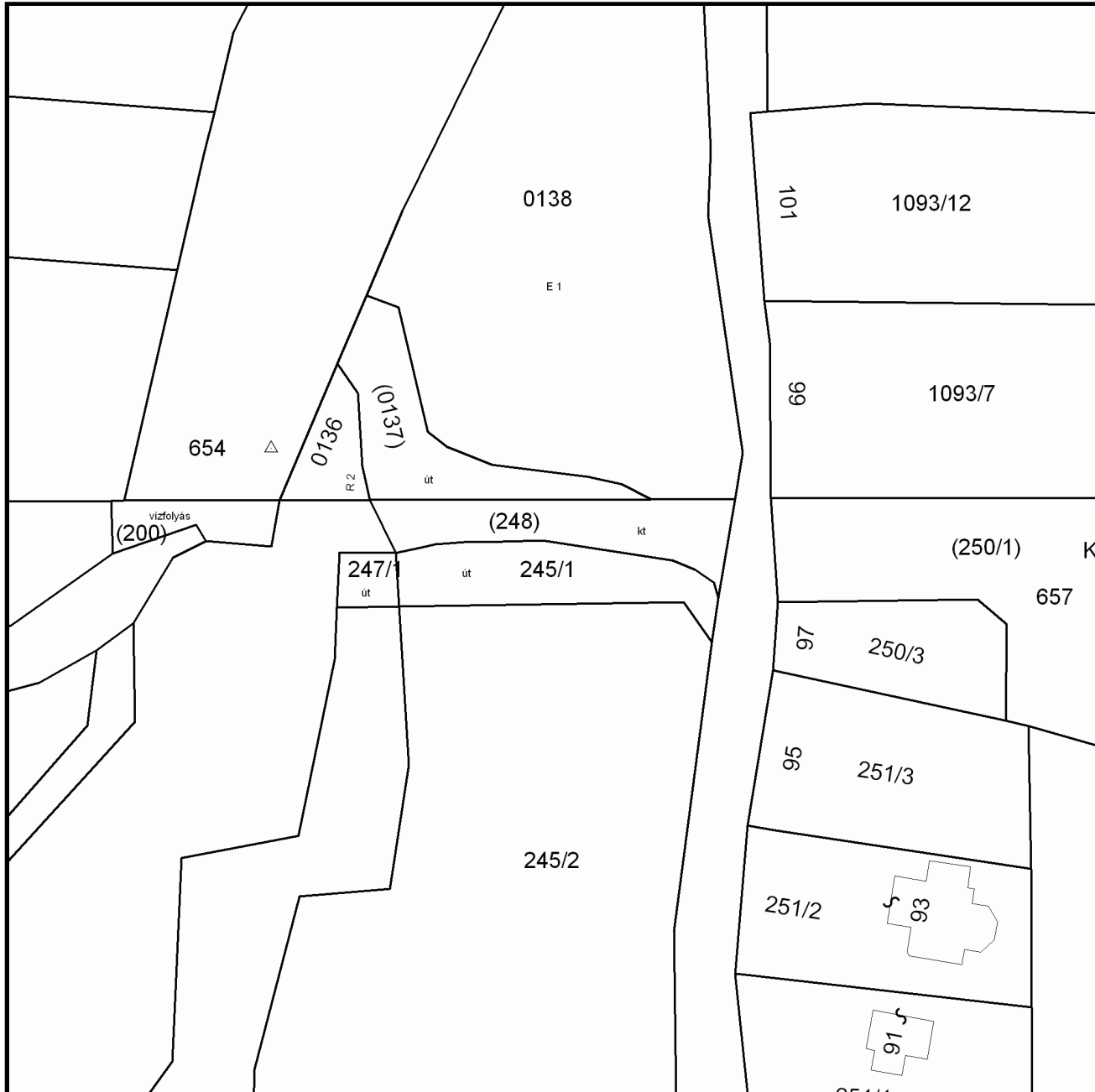
2020.09.09 10:22:01

Helyrajzi szám: CSERSZEGTOMAJ belterület 248

Megrendelés szám: 7/1242/2020

Méretarány: 1 : 1000

Térrajzsám: 18148440002020



A térképmásolat a kiadást megelőző napig megegyezik az ingatlan-nyilvántartási térképi adatbázis tartalmával. A térképmásolat méretek levételére nem használható!

# Térképmásolat - Szemle

Szelvényszám: 42-431-42  
CSERSZEGTOMAJ, belterület 1860

*"részlet" (Nyárfás utcával)*

Iktatószám: 1/386/2020

Vetület: EOV  
Méterarány: 1:2000



A térképmásolat a kiadást megelőző napig megegyezik az ingatlan-nyilvántartási térképi adatbázis tartalmával.  
A térképmásolat méretek levételére nem használható!  
8361 Keszthely, 2020. szeptember 11.

*Szelvényár: A2001/2020/C001518*



*Kovácsné Venczel Katalin*



**E-hiteles tulajdoni lap - Teljes másolat**

Megrendelés szám:30005/37382/2020

2020.09.09

Szektor: 53

**CSERSZEGTOMAJ**

**Belterület 199 helyrajzi szám**

8372 CSERSZEGTOMAJ Névtelen utca 199 HRSZ. "felülvizsgálat alatt"

**I R É S Z**

Földrészlet területe változás előtt: 1362 (m2) törlő határozat:43368/2006.12.14

1. Az ingatlan adatai:

alrészlet adatok	terület	kat.t.jöv.	alosztály adatok
művelési ág/kivett megnevezés/	min.o	ha m2	k.fill. ter. kat.jöv ha m2 k.fill

. Kivett közterület 0 1437 0.00

1. bejegyző határozat: 43368/2006.12.14

Alrészlet és területváltozás digitális térképátalakítás folytán.

**II R É S Z**

2. tulajdoni hányad: 1/1

bejegyző határozat, érkezési idő: 31420/1991.03.19

jogcím: eredeti felvétel

jogállás: tulajdonos

név: CSERSZEGTOMAJ NAGYKÖZSÉG ÖNKORMÁNYZATA

cím: 8372 CSERSZEGTOMAJ Dr. Bakonyi Károly utca 1.

törzsszám: 15734415

**III R É S Z**

NEM TARTALMAZ BEJEGYZÉST

Az E-hiteles tulajdoni lap másolat tartalma a kiadást megelőző napig megegyezik az ingatlan-nyilvántartásban szereplő adatokkal. A szemle másolat a fennálló bejegyzéseket, a teljes másolat valamennyi bejegyzést tartalmazza. Ez az elektronikus dokumentum kinyomtatva nem minősül hiteles bizonyító erejű dokumentumnak.

**TULAJDONILAP VÉGE**

**E-hiteles tulajdoni lap - Teljes másolat**

Megrendelés szám:30005/37383/2020

2020.09.09

Szektor: 53

**CSERSZEGTOMAJ**

**Belterület 248 helyrajzi szám**

8372 CSERSZEGTOMAJ Névtelen utca 248 HRSZ. "felülvizsgálat alatt"

**I R É S Z**

Földrészlet területe változás előtt: 386 (m2) törlő határozat:43368/2006.12.14

1. Az ingatlan adatai:

alrészlet adatok	terület	kat.t.jöv.	alosztály adatok
művelési ág/kivett megnevezés/	min.o	ha m2	k.fill. ter. kat.jöv ha m2 k.fill

. Kivett közterület 0 440 0.00

1. bejegyző határozat: 43368/2006.12.14

Alrészlet és területváltozás digitális térképátalakítás folytán.

**II R É S Z**

2. tulajdoni hányad: 1/1

bejegyző határozat, érkezési idő: 31420/1991.03.19

jogcím: eredeti felvétel

jogállás: tulajdonos

név: CSERSZEGTOMAJ NAGYKÖZSÉG ÖNKORMÁNYZATA

cím: 8372 CSERSZEGTOMAJ Dr. Bakonyi Károly utca 1.

törzsszám: 15734415

**III R É S Z**

NEM TARTALMAZ BEJEGYZÉST

Az E-hiteles tulajdoni lap másolat tartalma a kiadást megelőző napig megegyezik az ingatlan-nyilvántartásban szereplő adatokkal. A szemle másolat a fennálló bejegyzéseket, a teljes másolat valamennyi bejegyzést tartalmazza. Ez az elektronikus dokumentum kinyomtatva nem minősül hiteles bizonyító erejű dokumentumnak.

**TULAJDONILAP VÉGE**

**E-hiteles tulajdoni lap - Teljes másolat**

Megrendelés szám:30005/37381/2020

2020.09.09

Szektor: 53

**CSERSZEGTOMAJ**

**Belterület 1860 helyrajzi szám**

**I R É S Z**

Földrészlet területe változás előtt: 6672 (m2) törölő határozat:86/1994.09.13  
Földrészlet területe változás előtt: 6904 (m2) törölő határozat:39800/2006.09.11  
Földrészlet területe változás előtt: 10074 (m2) törölő határozat:43368/2006.12.14

1. Az ingatlan adatai:

alrészlet adatok	terület	kat.t.jöv.	alosztály adatok
művelési ág/kivett megnevezés/	min.o	ha m2	k.fill. ter. kat.jöv ha m2 k.fill

. Kivett közút 0 1.0570 0.00

1. bejegyző határozat: 43368/2006.12.14

Alrészlet és területváltozás digitális térképátalakítás folytán.

**II R É S Z**

~~2.~~ tulajdoni hányad: 1/1 törölő határozat: 39800/2006.09.11

bejegyző határozat, érkezési idő: 31420/1991.03.19

törölő határozat: 39800/2006.09.11

jogcím: eredeti felvétel

jogállás: tulajdonos

név: CSERSZEGTOMAJ NAGYKÖZSÉG ÖNKORMÁNYZATA

cím: 8372 CSERSZEGTOMAJ Dr. Bakonyi Károly utca 1.

törzsszám: 15734415

3. tulajdoni hányad: 1/1

bejegyző határozat, érkezési idő: 39800/2006.09.11

eredeti határozat: 31420/1991.03.19

jogcím: eredeti felvétel tulajdoni hányad: 0/1 31420/1991.03.19

jogcím: igénybevétel tulajdoni hányad: 0/1 50085/1986.05.30

jogcím: igénybevétel tulajdoni hányad: 0/1 60193/2/1984.10.31

jogcím: igénybevétel tulajdoni hányad: 0/1 33314/1991.07.04

jogcím: igénybevétel tulajdoni hányad: 0/1 32416/1989.06.13

jogállás: tulajdonos

név: CSERSZEGTOMAJ NAGYKÖZSÉG ÖNKORMÁNYZATA

cím: 8372 CSERSZEGTOMAJ Dr. Bakonyi Károly utca 1.

törzsszám: 15734415

**III R É S Z**

~~1.~~ bejegyző határozat, érkezési idő: 32457/1997.03.19

törölő határozat: 32457/11/1997.03.19

Önálló szöveges bejegyzés községelcsatolás előtti helyrajziszám: CSERSZEGTOMAJ

zártkert 1860/0.

Folytatás a következő lapon

**E-hiteles tulajdoni lap - Teljes másolat**

Megrendelés szám:30005/37381/2020

2020.09.09

**CSERSZEGTOMAJ**

Szektor: 53

**Belterület 1860 helyrajzi szám**

Folytatás az előző lapról

**III. R É S Z**

2. bejegyző határozat, érkezési idő: 32457/11/1997.03.19

Önálló szöveges bejegyzés keletkezett az 1860 helyrajzi számú zártkerti ingatlan belterületbe csatolásából.

3. bejegyző határozat, érkezési idő: 39800/2006.09.11

Önálló szöveges bejegyzés területébe beolvadt a cserszegtomaji 1810/1., 1814/8., 1886/4., 1893/3., 2303. és a 2304. hrsz-u ingatlanok területe.

4. bejegyző határozat, érkezési idő: 41986/2012.09.11

Vezetékjog

79 m<sup>2</sup>-re.

jogosult:

név: E.ON DÉL-DUNÁNTÚLI ÁRAMHÁLÓZATI ZRT. törzsszám: 10732614

cím : 7626 PÉCS Búza tér 8/A.

Az E-hiteles tulajdoni lap másolat tartalma a kiadást megelőző napig megegyezik az ingatlan-nyilvántartásban szereplő adatokkal. A szemle másolat a fennálló bejegyzéseket, a teljes másolat valamennyi bejegyzést tartalmazza. Ez az elektronikus dokumentum kinyomtatva nem minősül hiteles bizonyító erejű dokumentumnak.

**TULAJDONILAP VÉGE**